

54° Curso de Geología Práctica

La provincia de Teruel: recurso didáctico para aprender geología



Teruel, del 19 al 23 de Julio de 2021

Información detallada en:
<https://cienciatierra.unizar.es/actividades/curso-de-geologia-practica>

Información y matrícula
 Universidad de Verano de Teruel
 (<http://fantoniogargallo.unizar.es/>)

modelización



estratigrafía y sedimentología

tectónica y relieve

trabajo de campo

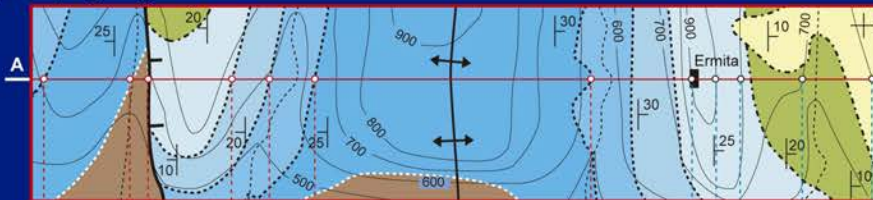


trabajo en el aula

paisaje

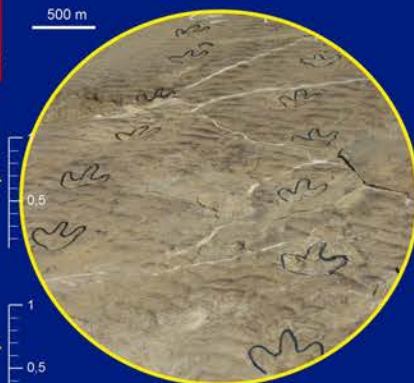


0 El mapa geológico



paleontología

1 Ensamblaje de datos básicos


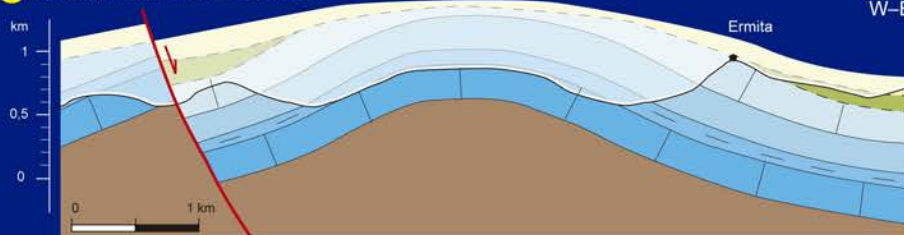


2 Extrapolación (→) e interpolación (↔) de datos



petrología y mineralogía

3 Terminación de la estructura



Organiza:



Departamento de Ciencias de la Tierra
 Universidad Zaragoza

Colabora:



Instituto Universitario de Investigación en Ciencias Ambientales de Aragón
 Universidad Zaragoza